

19°32'30"E

19°33'0"E

19°33'30"E

19°34'0"E

52°45'30"N

52°45'30"N

52°45'0"N

52°45'0"N

52°44'30"N

52°44'30"N

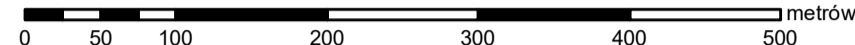
MAPA GOSPODARCZO-PRZEGLĄDOWA DRZEWOSTANÓW OBREBU DOBRZENICE MAŁE

GMINA:
Mochowo
POWIAT
sierpecki
WOJEWÓDZTWO
mazowieckie

Stan na 29.08.2024 r.

POWIERZCHNIA OGÓLNA: 3,04 ha (3,0448 ha)

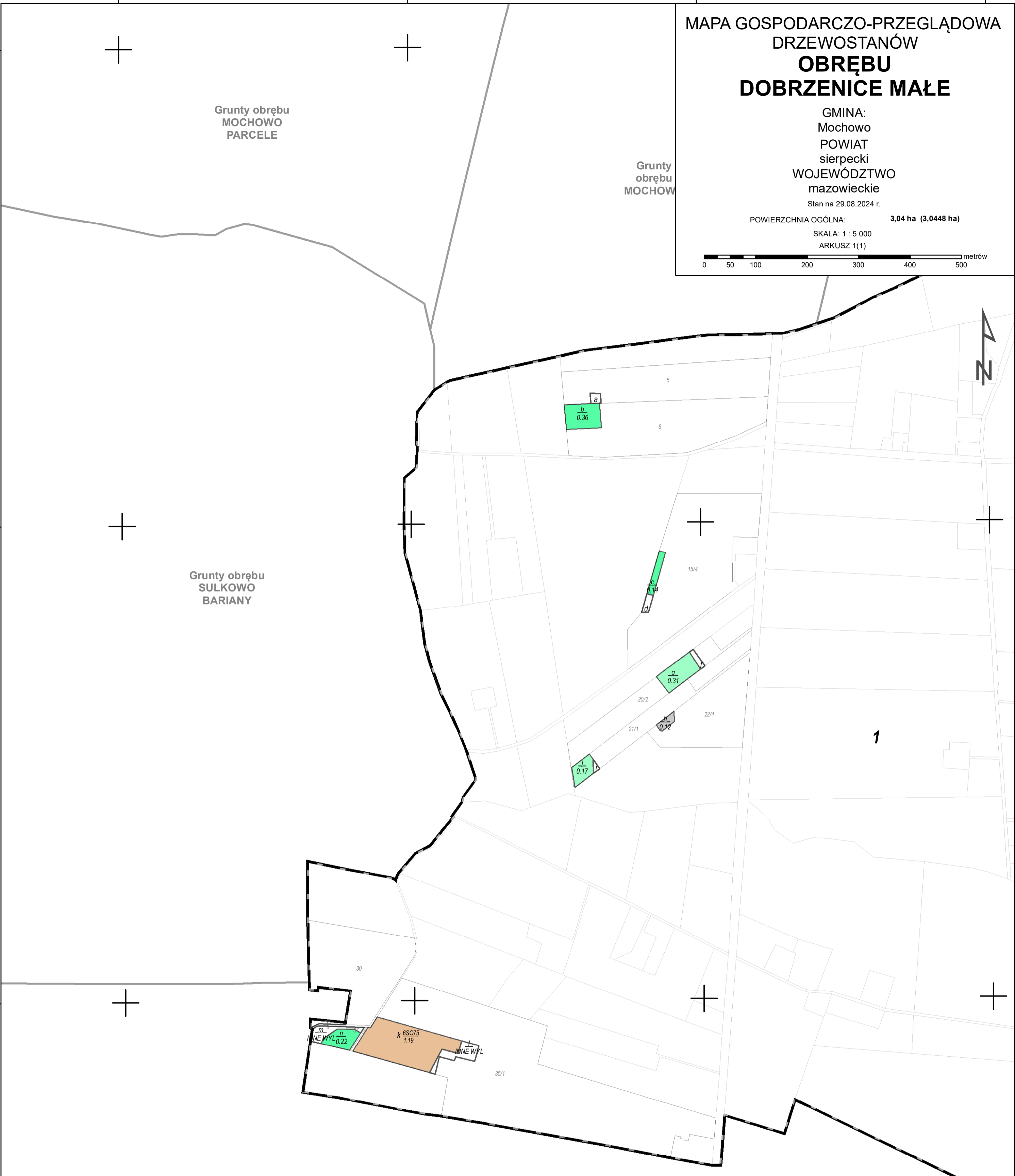
SKALA: 1 : 5 000
ARKUSZ 1(1)



Grunty obrębu
MOCHOWO
PARCELE

Grunty
obróbu
MOCHOW

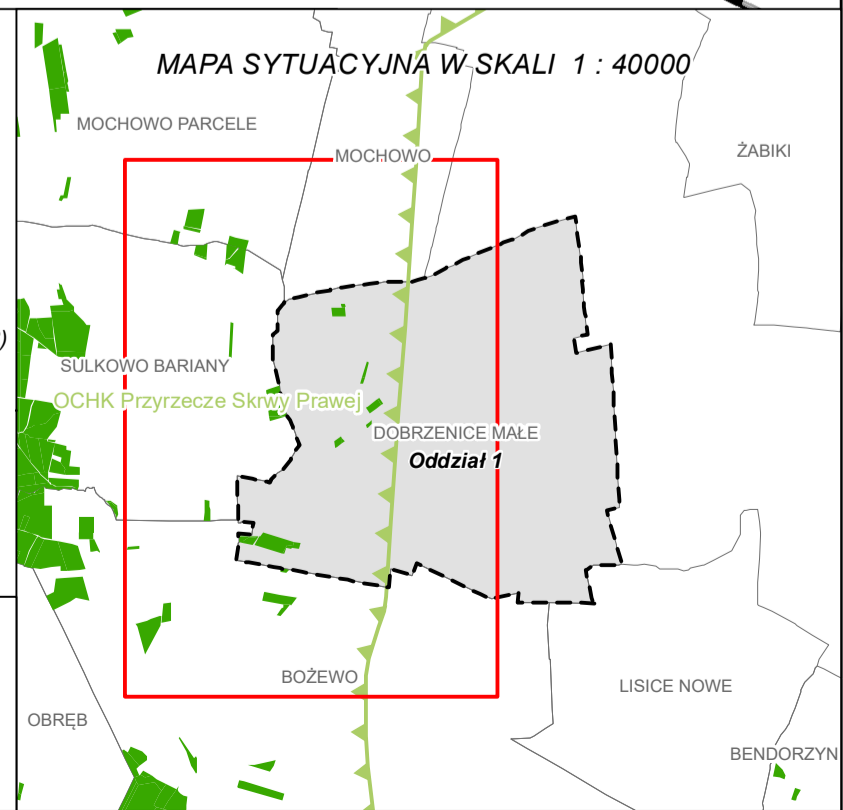
Grunty obrębu
SULKOWO
BARIANY



- Granica oddziału
- Granica pododdziału
- Granica działek ewidencyjnych
- Granica powierzchni niestanowiących wyłączenia (PNSW)
- Tory kolejowe
- Droga leśna
- Droga publiczna
- Ciek
- Linia energetyczna, telekomunikacyjna, rurociąg
- Pozostałe obiekty liniowe
- Dojazdy pożarowe
- Punkt czerpania wody
- Hydrant

- Granice kompleksów od lasów innej własności
- Granice współwłasności z inną własnością
- Granice gruntów przeznaczonych do zalesienia
- Kasownik
- Osobliwości przyrodnicze punktowe
- Osobliwości przyrodnicze powierzchniowe
- Opis oddziału
- Opis pododdziału
- Opis pododdziału z lasami poza ewidencją

Grunty leśne zalesione		
grunty leśne I klasa niezalesione	grunty leśne II klasa od 21 lat do wieku rejtności	leśne i starsze
[Color]	[Color]	sosna (SO), modrzew (MD)
[Color]	[Color]	świerk (ŚW)
[Color]	[Color]	jodła (JD), dagleżja (DG)
[Color]	[Color]	dąb (DB)
[Color]	[Color]	buk (BK), grab (GB)
[Color]	[Color]	klon (KL), jesion (JS), wiąz (WZ), czereśnia (CZR.P)
[Color]	[Color]	olsza (OL)
[Color]	[Color]	brzoza (BRZ), akacja (AK)
[Color]	[Color]	topola (TP), osika (OS), lipa (LP), wierzba (WB)
[Color]	[Color]	Pozostałe grunty leśne



Mapę sporządzono na podstawie mapy ewidencyjnej obrębu ewidencyjnego

DOBRZENICE MAŁE

Układ współrzędnych PL-1992

Opracowanie:

LAS-R Sp. z o.o.
e-mail: biuro@las-r.pl
www.las-r.pl
ul. Snycarska 34/13,
30-817 Kraków



19°32'30"E

19°33'0"E

19°33'30"E

19°34'0"E