

19°31'0"E

19°31'30"E

19°32'0"E

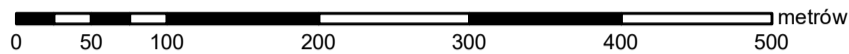
# MAPA GOSPODARCZO-PRZEGLĄDOWA DRZEWOSTANÓW OBREBU GRODNIA

GMINA:  
Mochowo  
POWIAT  
sierpecki  
WOJEWÓDZTWO  
mazowieckie

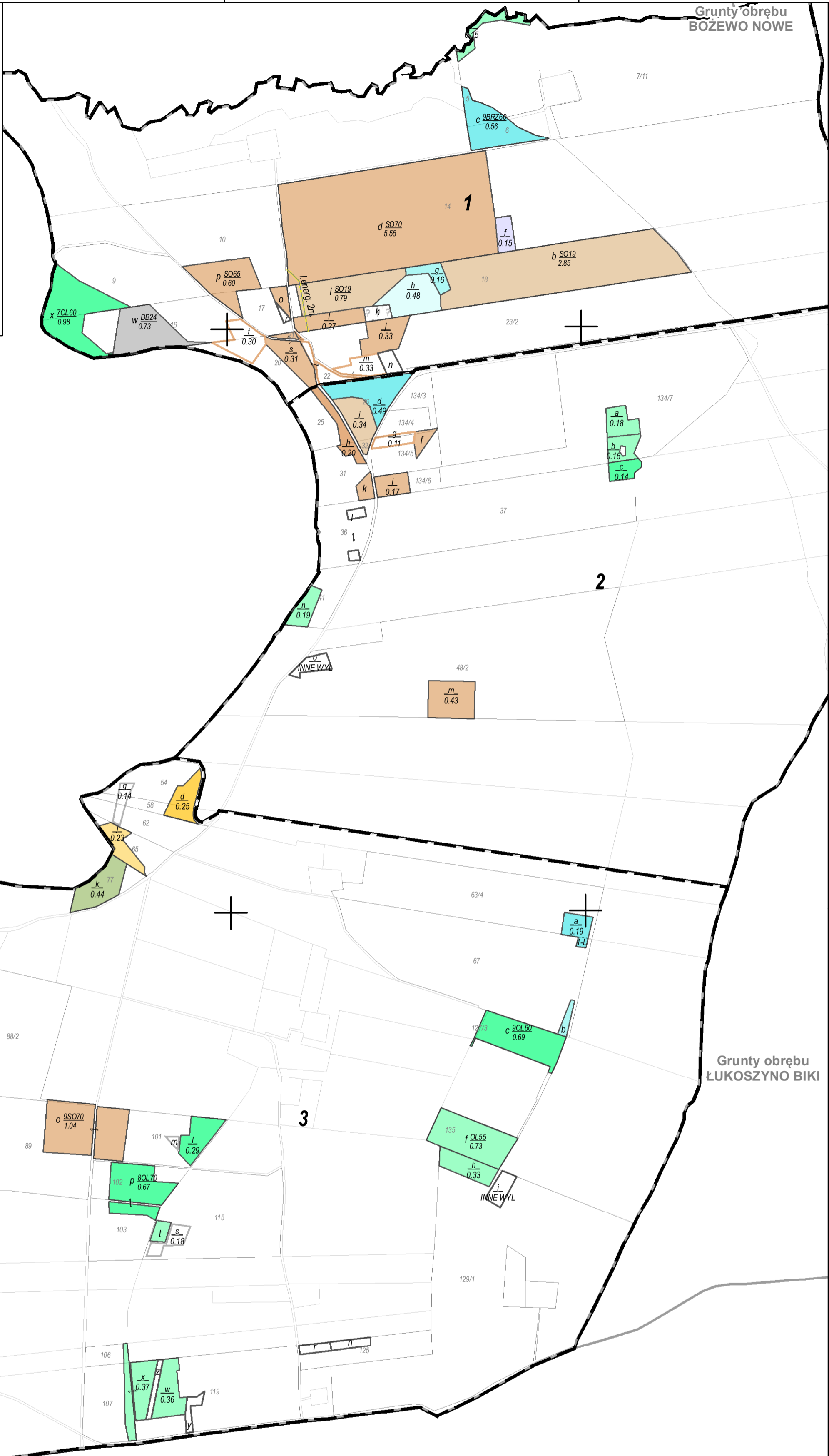
Stan na 29.08.2024 r.

POWIERZCHNIA OGÓLNA: 24,24 ha (24,2408 ha)

SKALA: 1 : 5 000  
ARKUSZ 1(1)



Grunty obrębu  
BOŻEWO NOWE



52°42'30"N

52°42'30"N

52°42'0"N

52°42'0"N

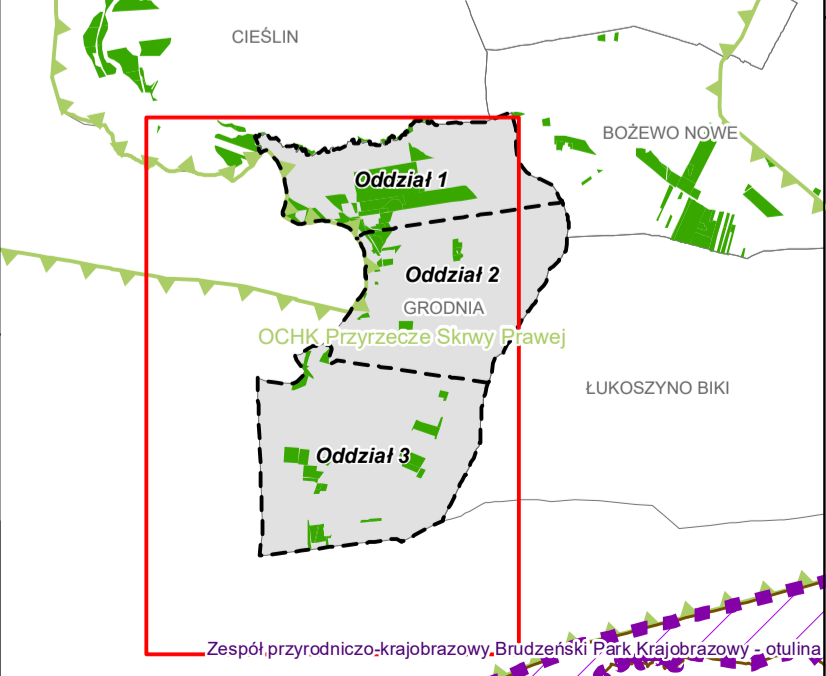
Grunty obrębu  
ŁUKOSZYNO BIKI

- Granica oddziału
- Granica pododdziału
- Granica działek ewidencyjnych
- Granica powierzchni niestanowiących wyłączenia (PNSW)
- Tory kolejowe
- Droga leśna
- Droga publiczna
- Ciek
- Linia energetyczna, telekomunikacyjna, rurociąg
- Pozostałe obiekty liniowe
- Dojazdy pożarowe
- Punkt czerpania wody
- Hydrant

- Granicę kompleksów od lasów innej własności
- Granicę współwłasności z inną własnością
- Granicę gruntów przeznaczonych do zalesienia
- Kasownik
- Osobliwości przyrodnicze punktowe
- Osobliwości przyrodnicze powierzchniowe
- Opis oddziału
- Opis pododdziału
- Opis pododdziału z lasami poza ewidencją

Grunty leśne zalesione		Grunty leśne I klasa od 21 lat do wieku niezalesione wieku rebotności i starsze	
[Color]	sosna (SO), modrzew (MD)	[Color]	świerk (ŚW)
[Color]	jodła (JD), dagleżja (DG)	[Color]	dąb (DB)
[Color]	buk (BK), grab (GB)	[Color]	klon (KL), jesion (JS), wiąz (WZ), czereśnia (CZR.P)
[Color]	olsza (OL)	[Color]	brzoza (BRZ), akacja (AK)
[Color]	topola (TP), osika (OS), lipa (LP), wierzba (WB)	[Color]	Pozostałe grunty leśne

## MAPA SYTUACYJNA W SKALI 1 : 40000



Mapę sporządzono na podstawie mapy ewidencyjnej obrębu ewidencyjnego

GRODNIA

Opracowanie:

LAS-R Sp. z o.o.  
e-mail: biuro@las-r.pl  
www.las-r.pl  
ul. Snycarska 34/13,  
30-817 Kraków



Układ współrzędnych PL-1992

19°31'0"E

19°31'30"E

19°32'0"E

52°41'30"N

52°41'30"N