

MAPA GOSPODARCZO-PRZEGLĄDOWA DRZEWOSTANÓW OBREBU KOKOSZCZYN

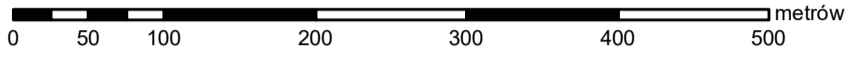
GMINA:
Mochowo
POWIAT
sierpecki
WOJEWÓDZTWO
mazowieckie

Stan na 29.08.2024 r.

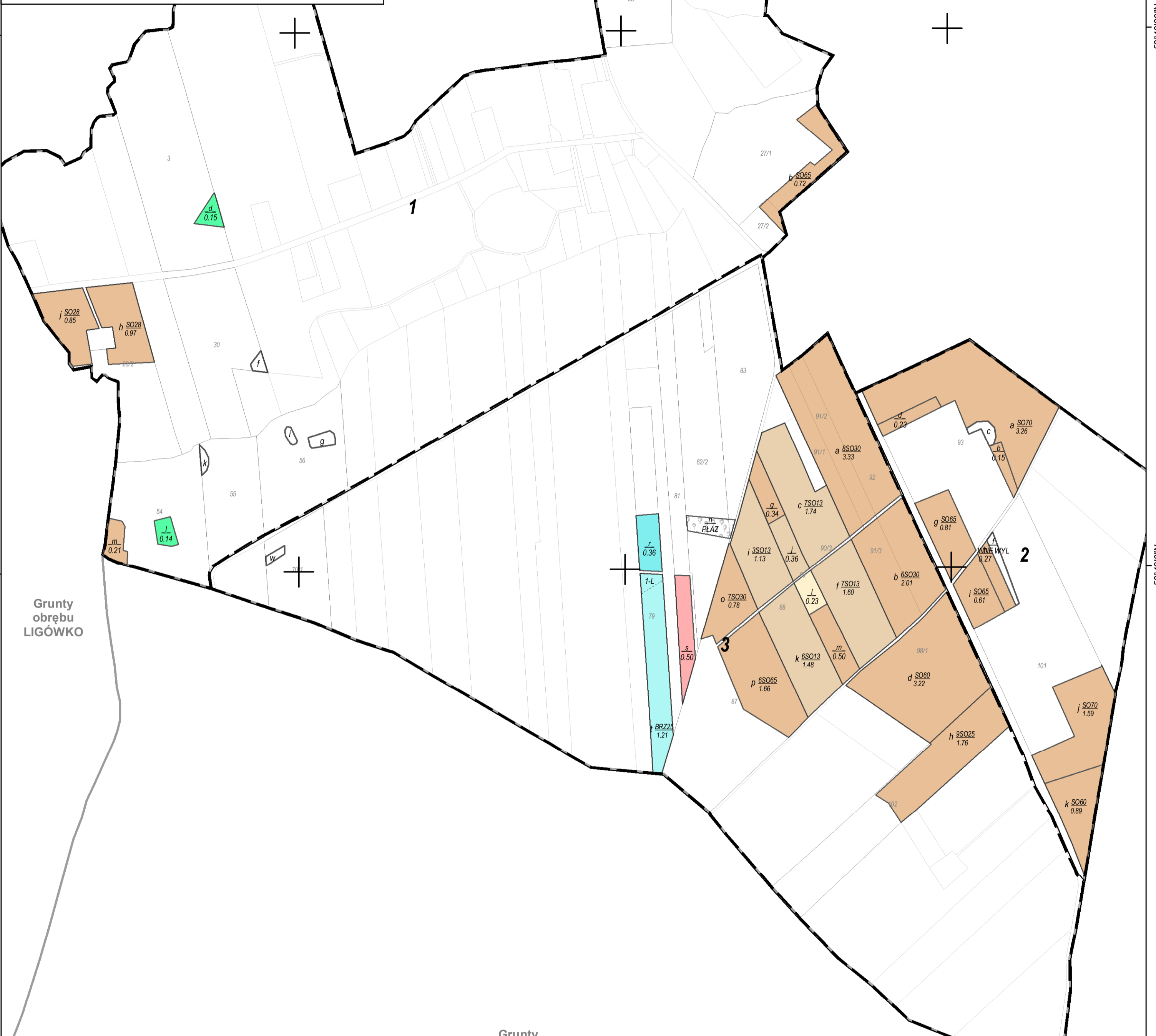
POWIERZCHNIA OGÓLNA: 34,48 ha (34,4752 ha)

SKALA: 1 : 5 000

ARKUSZ 1(1)



Grunty
obrzebu
ŚNIECHY



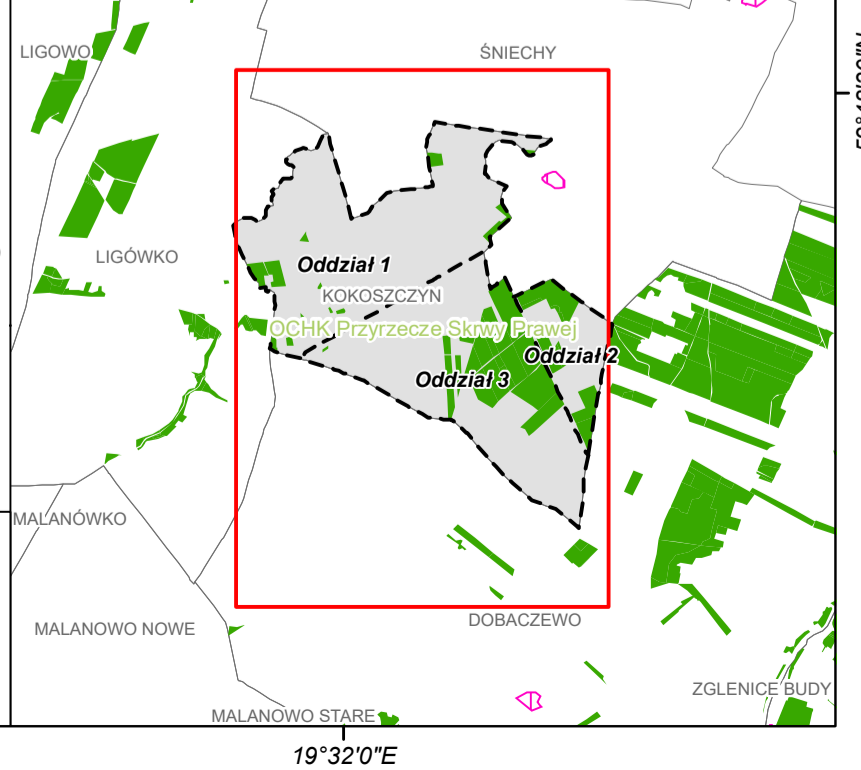
Grunty
obrzebu
LIGÓWKO

Grunty

- | | | | |
|--|---|--|--|
| | Granica oddziału | | Granice kompleksów od lasów innej własności |
| | Granica pododdziału | | Granice współwłasności z inną własnością |
| | Granica działek ewidencyjnych | | Granice gruntów przeznaczonych do zalesienia |
| | Granica powierzchni niestanowiących wyłączenia (PNSW) | | Kasownik |
| | Tory kolejowe | | Osobliwości przyrodnicze punktowe |
| | Droga leśna | | Osobliwości przyrodnicze powierzchniowe |
| | Droga publiczna | | Opis oddziału |
| | Ciek | | Opis pododdziału |
| | Linia energetyczna, telekomunikacyjna, rurociąg | | Opis pododdziału z lasami poza ewidencją |
| | Pozostałe obiekty liniowe | | |
| | Dojazdy pożarowe | | |
| | Punkt czerpania wody | | |
| | Hydrant | | |

Grunty leśne zalesione		
grunty leśne I klasa niezalesione wieku	od 21 lat do wieku rebotności	
		sosna (SO), modrzew (MD)
		świerk (ŚW)
		jodła (JD), daglezja (DG)
		dąb (DB)
		buk (BK), grab (GB)
		klon (KL), jesion (JS), wiąz (WZ), czereśnia (CZR.P)
		olsza (OL)
		brzoza (BRZ), akacja (AK)
		topola (TP), osika (OS), lipa (LP), wierzba (WB)
		Pozostałe grunty leśne

MAPA SYTUACYJNA W SKALI 1 : 30000



Mapę sporządzono na podstawie mapy ewidencyjnej obrębu ewidencyjnego

KOKOSZCZYN

Układ współrzędnych PL-1992

Opracowanie:

LAS-R Sp. z o.o.

e-mail: biuro@las-r.pl

www.las-r.pl

ul. Snycarska 34/13,

30-817 Kraków

