

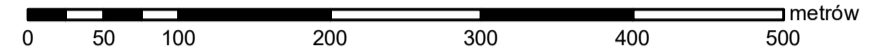
MAPA GOSPODARczo-PRZEGLĄDOWA DRZEWOSTANÓW OBREBU LIGÓWKO

GMINA:
Mochowo
POWIAT
sierpecki
WOJEWÓDZTWO
mazowieckie

Stan na 29.08.2024 r.

POWIERZCHNIA OGÓLNA: 21,51 ha (21,51 ha)

SKALA: 1 : 5 000
ARKUSZ 1(1)



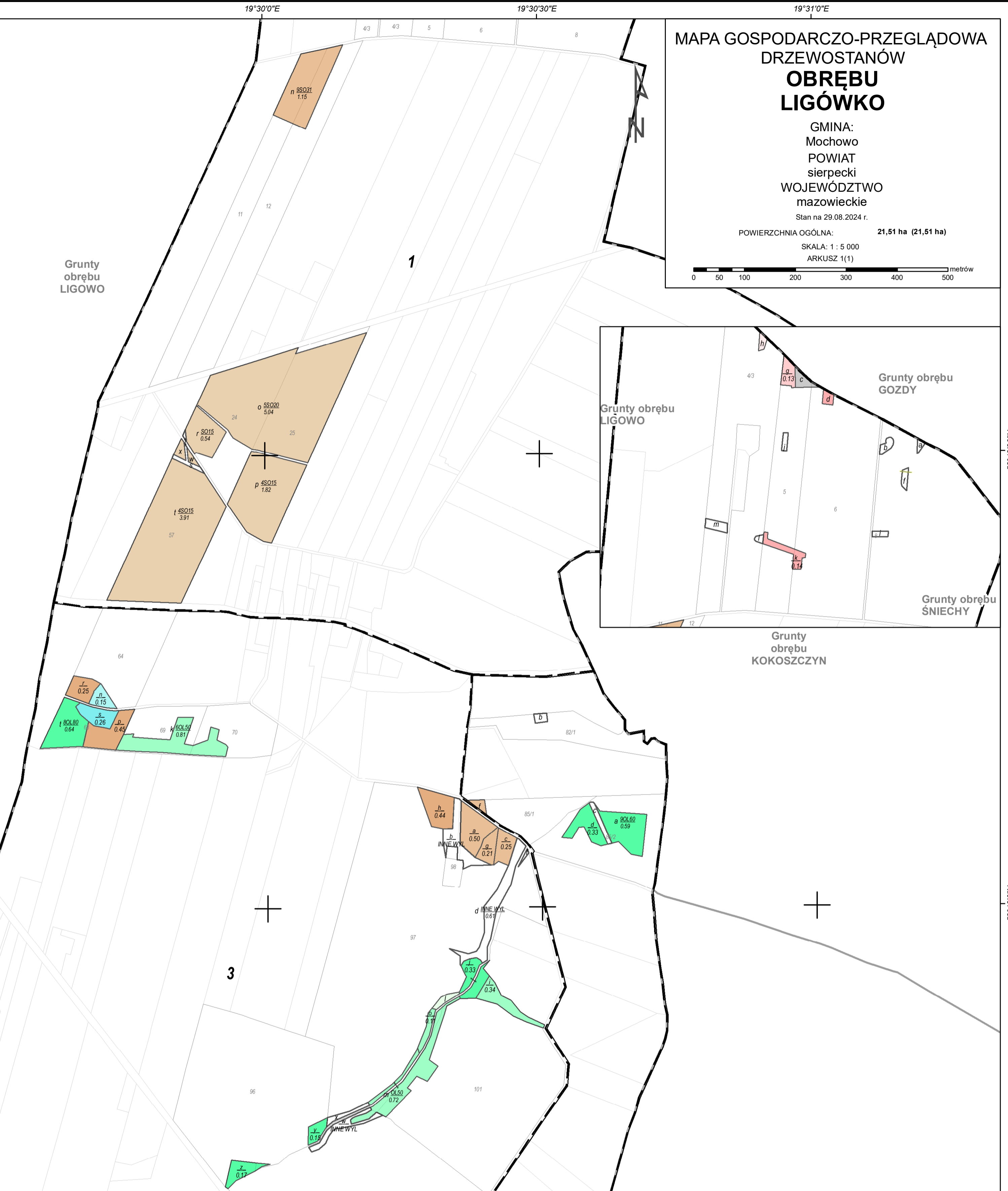
Grunty
obrébu
LIGÓWKO

Grunty obrébu
LIGÓWKO

Grunty obrébu
GOZDY

Grunty obrébu
ŚNIECHY

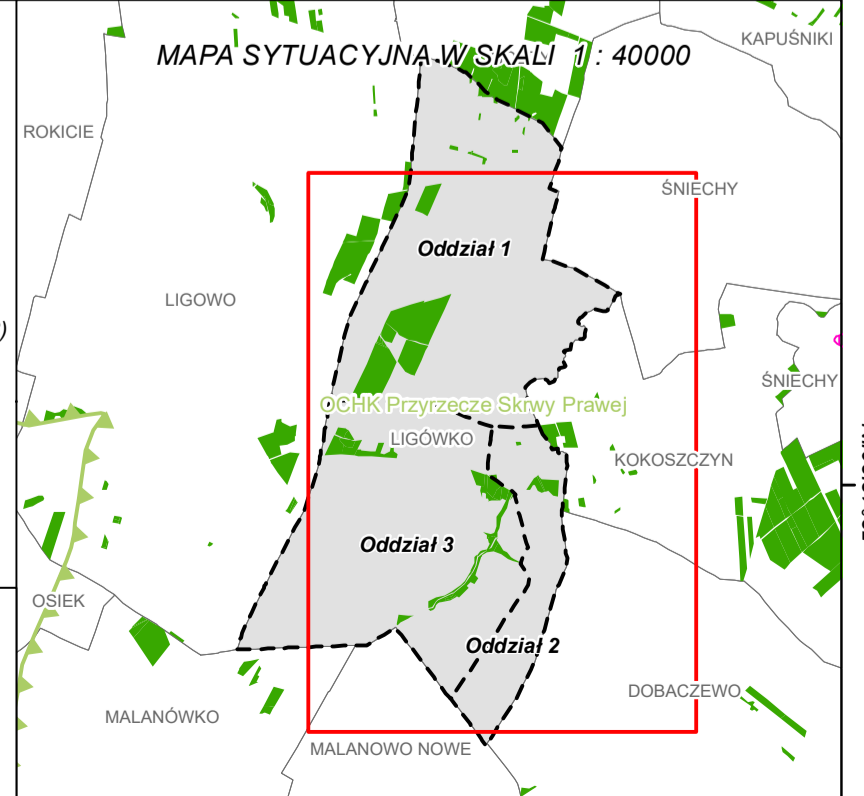
Grunty
obrébu
KOKOSZCZYN



- Granica oddziału
- Granica pododdziału
- Granica działek ewidencyjnych
- Granica powierzchni niestanowiących wyłączenia (PNSW)
- Tory kolejowe
- Droga leśna
- Droga publiczna
- Ciek
- Linia energetyczna, telekomunikacyjna,
- Pozostałe obiekty liniowe
- Dojazdy pożarowe
- Punkt czerpania wody
- Hydrant

- Granice kompleksów od lasów innej własności
- Granice współwłasności z inną własnością
- Granice gruntów przeznaczonych do zalesienia
- Kasownik
- Osobliwości przyrodnicze punktowe
- Osobliwości przyrodnicze powierzchniowe
- Opis oddziału
- Opis pododdziału
- Opis pododdziału z lasami poza ewidencją

- Grunty leśne zalesione**
- | grunty leśne I klasa niezalesione wieku | od 21 lat do wieku rejtności | leśne i starsze | |
|-----------------------------------------|------------------------------|-----------------|------------------------------------------------------|
| | | | sosna (SO), modrzew (MD) |
| | | | świerk (ŚW) |
| | | | jodła (JD), dagleżja (DG) |
| | | | dąb (DB) |
| | | | buk (BK), grab (GB) |
| | | | klon (KL), jesion (JS), wiąz (WZ), czereśnia (CZR.P) |
| | | | olsza (OL) |
| | | | brzoza (BRZ), akacja (AK) |
| | | | topola (TP), osika (OS), lipa (LP), wierzba (WB) |
| | | | Pozostałe grunty leśne |



Mapę sporządzono na podstawie mapy ewidencyjnej obrébu ewidencyjnego
LIGÓWKO

Opracowanie:
LAS-R Sp. z o.o.
e-mail: biuro@las-r.pl
www.las-r.pl
ul. Snycarska 34/13,
30-817 Kraków

