

19°26'0"E

19°26'30"E

19°27'0"E

52°49'30"N

52°49'30"N

52°49'0"N

52°49'0"N

52°48'30"N

52°48'30"N

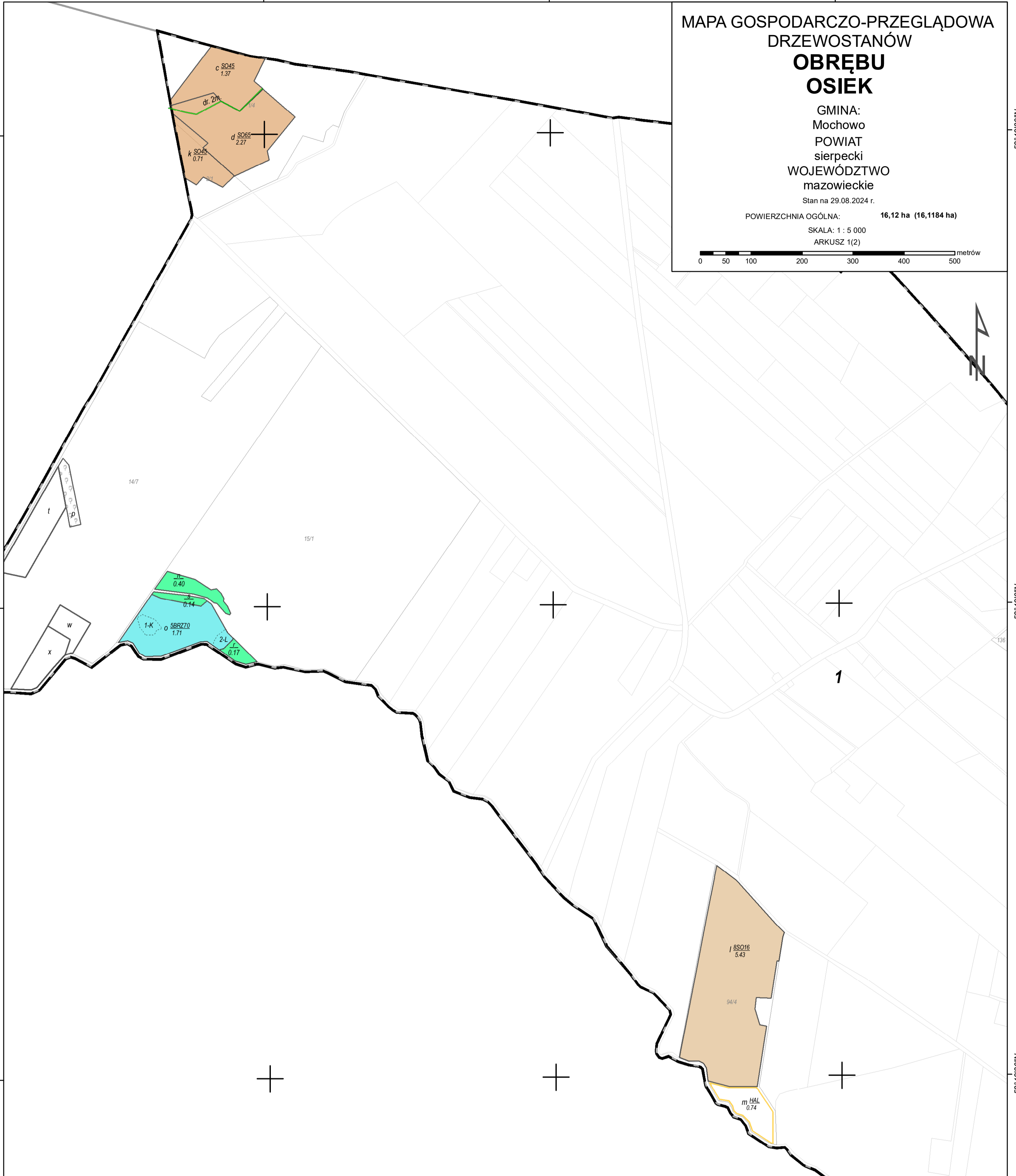
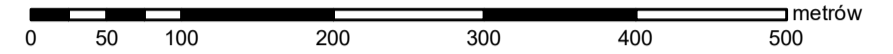
MAPA GOSPODARCZO-PRZEGLĄDOWA
DRZEWOSTANÓW
**OBREBU
OSIEK**

GMINA:
Mochowo
POWIAT
sierpecki
WOJEWÓDZTWO
mazowieckie

Stan na 29.08.2024 r.

POWIERZCHNIA OGÓLNA: **16,12 ha (16,1184 ha)**

SKALA: 1 : 5 000
ARKUSZ 1(2)

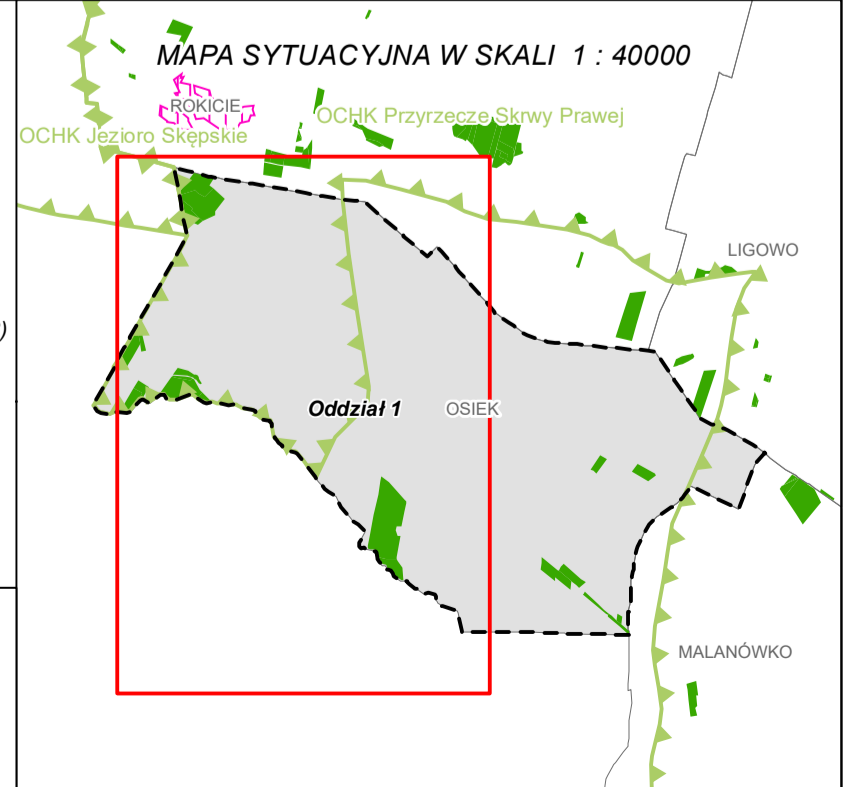


- Granica oddziału
- Granica pododdziału
- Granica działek ewidencyjnych
- Granica powierzchni niestanowiących wyłączenia (PNSW)
- Tory kolejowe
- Droga leśna
- Droga publiczna
- Ciek
- Linia energetyczna, telekomunikacyjna, rurociąg
- Pozostałe obiekty liniowe
- Dojazdy pożarowe
- Punkt czerpania wody
- Hydrant

- Granice kompleksów od lasów innej własności
- Granice współwłasności z inną własnością
- Granice gruntów przeznaczonych do zalesienia
- Kasownik
- Osobliwości przyrodnicze punktowe
- Osobliwości przyrodnicze powierzchniowe
- Opis oddziału
- Opis pododdziału
- Opis pododdziału z lasami poza ewidencją

Grunty leśne zalesione

grunty leśne I klasa niezalesione wieku	od 21 lat do wieku rebotności	rebotne i starsze	
			sosna (SO), modrzew (MD)
			świerk (ŚW)
			jodła (JD), daglezja (DG)
			dąb (DB)
			buk (BK), grab (GB)
			klon (KL), jesion (JS), wiąz (WZ), czereśnia (CZR.P)
			olsza (OL)
			brzoza (BRZ), akacja (AK)
			topola (TP), osika (OS), lipa (LP), wierzba (WB)
			Pozostałe grunty leśne



Mapę sporządzono na podstawie mapy ewidencyjnej obrębu ewidencyjnego
Układ współrzędnych PL-1992

OSIEK

Opracowanie:
LAS-R Sp. z o.o.
e-mail: biuro@las-r.pl
www.las-r.pl
ul. Snycarska 34/13,
30-817 Kraków

19°26'0"E

19°26'30"E

19°27'0"E